

## Demande d'examen au cas par cas préalable à la réalisation éventuelle d'une évaluation environnementale

### Article R. 122-3-1 du code de l'environnement

Ce formulaire sera publié sur le site internet de l'autorité chargée de l'examen au cas par cas.  
Avant de remplir cette demande, lire attentivement la notice explicative.

Ce document est émis par le ministère en charge de l'écologie.

Ce formulaire peut se remplir facilement sur ordinateur. Si vous ne disposez pas du logiciel adapté, vous pouvez télécharger Adobe Acrobat Reader gratuitement [via ce lien](#) 

Cadre réservé à l'autorité chargée de l'examen au cas par cas

Date de réception : \_\_\_\_/\_\_\_\_/\_\_\_\_

Dossier complet le : \_\_\_\_/\_\_\_\_/\_\_\_\_

N° d'enregistrement : \_\_\_\_\_

## 1 Intitulé du projet

Mise à jour centre de recyclage EXCOFFIER d'Aiguebelle

## 2 Identification du (ou des) maître(s) d'ouvrage ou du (ou des) pétitionnaire(s)

### 2.1 Personne physique

Nom

Prénom(s)

### 2.2 Personne morale

Dénomination

EXCOFFIER RECYCLAGE

Raison sociale

EXCOFFIER RECYCLAGE

N° SIRET

3 2 7 0 2 0 0 8 7 0 0 1 0 9

Type de société (SA, SCI...)

SAS

Représentant de la personne morale : ☐ Madame

☒ Monsieur

Nom

EXCOFFIER

Prénom(s)

François

3 Catégorie(s) applicable(s) du tableau des seuils et critères annexé à l'article R. 122-2 du code de l'environnement et dimensionnement correspondant du projet

N° de catégorie et sous-catégorie	Caractéristiques du projet au regard des seuils et critères de la catégorie (Préciser les éventuelles rubriques issues d'autres nomenclatures (ICPE, IOTA, etc.)
1. Installations classées pour la protection de l'environnement a) Autres installations classées pour la protection de l'environnement soumises à aut	Classement ICPE à autorisation pour les rubriques 2713-1, 2791-2, 2718-1.

3.1 Le projet fait-il l'objet d'un examen au cas par cas dans le cadre du dispositif prévu aux I et II de l'article R.122-2-1 du code de l'environnement ? (clause-filet) ?

☐ Oui ☒ Non

3.2 Le projet fait-il l'objet d'une soumission volontaire à examen au cas par cas au titre du III de l'article R.122-2-1 ?

☐ Oui ☒ Non

4 Caractéristiques générales du projet

Doivent être annexées au présent formulaire les pièces énoncées à la rubrique 8.1 du formulaire.

4.1 Nature du projet, y compris les éventuels travaux de démolition

Plusieurs modifications sont prévues sur le site afin de faire évoluer et réorganiser les activités présentes :

- Diminution de la surface de stockage de déchets de métaux,
- Augmentation des volumes de déchets non dangereux (cartons, plastiques, bois A, bois B, pneus, DIB...),
- Travaux pour accueillir l'évolution des activités en projet : création d'une zone étanchée (dalle de 13 200 m²), d'un bassin de rétention (bassin d'orage) et d'un bassin d'infiltration, d'alvéoles bétonnées pour le stockage des déchets,
- Achat d'une nouvelle presse à cisaille,
- Nouvelles cuves de GNR et de gasoil (enterrées),
- Ajout d'un portique radioactivité sur pont à bascule.

4.2 Objectifs du projet

Les travaux prévus visent principalement une mise à jour du site en réponse aux évolutions réglementaires des dernières années. Les ouvrages de gestion des eaux pluviales seront mis à jour pour une meilleure gestion des eaux à infiltrer, et l'imperméabilisation permettra une meilleure circulation sur le site et des eaux moins chargées en matières en suspension.



4.3 Décrivez sommairement le projet

4.3.1 Dans sa phase travaux

Le bassin de gestion des eaux pluviales a été dimensionné avec prise en compte de cette imperméabilisation et des modifications prévues. Ce bassin sera réalisé en priorité, avant le début des travaux d'imperméabilisation, au nord de la dalle prévue. Le séparateur hydrocarbure présent sur site sera changé. Les travaux de réseaux et de voirie suivront, puis la mise en place d'une dalle imperméabilisée de 13 200 m² ainsi que les alvéoles de stockage (murs et fond box en premier, et enfin les blocs lego des alvéoles).

4.3.2 Dans sa phase d'exploitation et de démantèlement

Le projet prévoit la mise en œuvre de 3 poteaux incendie internes pour assurer la défense incendie du site en vu du respect des préconisations du D9. La mise en place des alvéoles prévoit une légère augmentation des stocks, comme pris en compte dans le classement ICPE demandé. Cette augmentation permettra de limiter notamment le trafic et d'optimiser le tri des déchets. Les activités du site prévues ainsi que la nature des matières stockées ne sont pas susceptibles d'être modifiées suite aux modifications prévues. Le démantèlement sera prévu en conformité avec les modalités de cessations d'activité fixées le cas échéant.

4.4 À quelle(s) procédure(s) administrative(s) d'autorisation le projet a-t-il été ou sera-t-il soumis ?

La décision de l'autorité chargée de l'examen au cas par cas devra être jointe au(x) dossier(s) d'autorisation(s).

Les modifications envisagées dans la présente demande sont portées à connaissance à l'administration, mais ne font pas l'objet d'autres procédures administratives.

4.5 Dimensions et caractéristiques du projet et superficie globale de l'opération - préciser les unités de mesure utilisées

Grandeurs caractéristiques du projet	Valeurs
Surface imperméabilisée	13 200m²

4.6 Localisation du projet

Adresse et commune d'implantation

Numéro : Voie : Route de la Digue

Lieu-dit :

Localité : Val-d'Arc

Code postal : 7 3 2 2 0 BP : Cedex :

Coordonnées géographiques<sup>[1]</sup>

Long. : 4 5 ° 5 2 ' 6 8 " 2 Lat. : 6 ° 3 1 ' 3 6 " 1

Pour les catégories 5° a), 6° a), b) et c), 7°a), 9°a), 10°,11°a) b),12°,13°, 22°, 32°, 33°, 34°, 35°, 36°, 37°, 38°, 43° a), b) de l'annexe à l'article R. 122-2 du code de l'environnement

Point de départ : Long. : ° ' " Lat. : ° ' "

Point de d'arrivée : Long. : ° ' " Lat. : ° ' "

Communes traversées :

Val-d'Arc (Aiguebelle) - Regroupement en 2019 des communes d'Aiguebelle et de Randens

Précisez le document d'urbanisme en vigueur et les zonages auxquels le projet est soumis :

La commune est concernée par le règlement national d'urbanisme.

ⓘ Joignez à votre demande les annexes n°2 à 6.

4.7 S'agit-il d'une modification/extension d'une installation ou d'un ouvrage existant ?

☒ Oui ☐ Non

4.7.1 Si oui, cette installation ou cet ouvrage avait-il fait l'objet d'une évaluation environnementale ?

☒ Oui ☐ Non

[1] Pour l'outre-mer, voir notice explicative.



4.7.2 Si oui, décrivez sommairement les différentes composantes de votre projet et indiquez à quelle date il a été autorisé ? En cas de modification du projet, préciser les caractéristiques du projet « avant /après ».

Le site est autorisé par arrêté préfectoral du 10 décembre 2001, modifié par arrêté préfectoral du 21 mai 2014. Les activités du site prévues ainsi que la nature des matières stockées ne sont pas susceptibles d'être modifiées suite aux modifications prévues. Seule une augmentation des quantités de certains stocks est prévue.

5 Sensibilité environnementale de la zone d’implantation envisagée

① Afin de réunir les informations nécessaires pour remplir le tableau ci-dessous, vous pouvez vous rapprocher des services instructeurs, et vous référer notamment à l'outil de cartographie interactive Géo-IDE, disponible sur le site de chaque direction régionale.

Le site Internet du ministère de l'environnement vous propose, dans la rubrique concernant la demande de cas par cas, la liste des sites internet où trouver les données environnementales par région utiles pour remplir le formulaire.

Le projet se situe-t-il :	Oui	Non	Lequel/Laquelle ?
Dans une zone naturelle d'intérêt écologique, faunistique et floristique de type I ou II (ZNIEFF) ?	<input type="checkbox"/>	<input checked="" type="checkbox"/>	La ZNIEFF la plus proche est une ZNIEFF de Type 2 située à 470 m à l'Ouest du site : MASSIF DE BELLEDONNE ET CHAINE DES HURTIERES (820031917)
En zone de montagne ?	<input checked="" type="checkbox"/>	<input type="checkbox"/>	La commune de Val-D'arc est concernée par la loi Montagne.
Dans une zone couverte par un arrêté de protection de biotope ?	<input type="checkbox"/>	<input checked="" type="checkbox"/>	L'APB le plus proche est le site Tourbieres De Montendry Et De Montgilbert (FR3800205) situé à 2,6 km à l'Ouest.
Sur le territoire d'une commune littorale ?	<input type="checkbox"/>	<input checked="" type="checkbox"/>	Le site est éloigné des côtes.
Dans un parc national, un parc naturel marin, une réserve naturelle (nationale ou régionale), une zone de conservation halieutique ou un parc naturel régional ?	<input type="checkbox"/>	<input checked="" type="checkbox"/>	Le site est éloigné des côtes.

Le projet se situe-t-il :	Oui	Non	Lequel/Laquelle ?
Sur un territoire couvert par un plan de prévention du bruit, arrêté ou le cas échéant, en cours d'élaboration ?	<input type="checkbox"/>	<input checked="" type="checkbox"/>	Le PPBE de l'Etat de Savoie, établi par arrêté préfectoral du 16 juillet 2024, couvre les nuisances sonores liées aux infrastructures routières et ferroviaires du territoire. Seules plusieurs routes nationales, et une ligne ferroviaire sont concernées. Les routes et lignes ferroviaires les plus proches du site ne sont pas incluses.
Dans un bien inscrit au patrimoine mondial ou sa zone tampon, un monument historique ou ses abords ou un site patrimonial remarquable ?	<input type="checkbox"/>	<input checked="" type="checkbox"/>	L'élément de patrimoine le plus proche est situé à 2 km, à Montsapey.
Dans une zone humide ayant fait l'objet d'une délimitation ?	<input type="checkbox"/>	<input checked="" type="checkbox"/>	
Dans une commune couverte par un plan de prévention des risques naturels prévisibles (PPRN) ou par un plan de prévention des risques technologiques (PPRT) ?	<input checked="" type="checkbox"/>	<input type="checkbox"/>	La commune de Val-d'Arc est concernée par le PPRI Maurienne-Aval
Si oui, est-il prescrit ou approuvé ?	<input checked="" type="checkbox"/>	<input type="checkbox"/>	Approuvé depuis le 07/05/2024
Dans un site ou sur des sols pollués ?	<input type="checkbox"/>	<input checked="" type="checkbox"/>	Le site est situé à proximité de deux CASIAS, plusieurs sites pollués ou potentiellement pollués selon la base de données du BRGM, et quelques Secteurs d'Information sur les Sols (SIS), notamment au sein du lieu-dit La Pouille.
Dans une zone de répartition des eaux ?	<input type="checkbox"/>	<input checked="" type="checkbox"/>	
Dans un périmètre de protection rapprochée d'un captage d'eau destiné à la consommation humaine ou d'eau minérale naturelle ?	<input type="checkbox"/>	<input checked="" type="checkbox"/>	Le forage de Mollard Vacher, exploité par le Syndicat porte de la Maurienne pour l'adduction d'eau potable est situé à 200 m à l'Est des limites de site. Son PPR approche les limites de site à 70 m en son point le plus proche.
Dans un site inscrit ?	<input type="checkbox"/>	<input checked="" type="checkbox"/>	



Le projet se situe-t-il dans ou à proximité :	Oui	Non	Lequel et à quelle distance ?
D'un site Natura 2000 ?	<input type="checkbox"/>	<input checked="" type="checkbox"/>	Le site Natura 2000 le plus proche est situé à 1 km à l'Est des limites de site et il s'agit du Massif de la Lauzière (FR8202003)
D'un site classé ?	<input type="checkbox"/>	<input checked="" type="checkbox"/>	

6 Caractéristiques de l’impact potentiel du projet sur l’environnement et la santé humaine au vu des informations disponibles

6.1 Le projet est-il susceptible d’avoir les incidences notables suivantes ?

Veuillez compléter le tableau suivant :

Incidences potentielles		Oui	Non	De quelle nature ? De quelle importance ? Appréciez sommairement l'impact potentiel
Ressources	Engendre-t-il des prélèvements d'eau ? Si oui, dans quel milieu ?	<input type="checkbox"/>	<input checked="" type="checkbox"/>	Le site est raccordé au réseau d'eau potable. Les modification envisagées ne sont pas susceptibles d'avoir un impact sur les consommations en eau.
	Impliquera-t-il des drainages/ou des modifications prévisibles des masses d'eau souterraines ?	<input type="checkbox"/>	<input checked="" type="checkbox"/>	Le projet prévoit l'imperméabilisation d'une surface de 13 200 m² au sein des limites de site. Cette modification est susceptible de diminuer l'apport en matières en suspension retrouvées dans les eaux pluviales du site, et ainsi d'améliorer la qualité des eaux à infiltrer.
	Est-il excédentaire en matériaux ?	<input checked="" type="checkbox"/>	<input type="checkbox"/>	Les travaux prévus nécessiteront l'excavation de terres dans le cadre de la mise en place du bassin de gestion des eaux pluviales, et éventuellement dans le cadre de la mise en place de la dalle imperméabilisée. Il est prévu de conserver un maximum de ces terres sur site.
	Est-il déficitaire en matériaux ?	<input type="checkbox"/>	<input checked="" type="checkbox"/>	Aucun apport de matériau n'est prévu, mis à part dans le cadre de l'imperméabilisation et de la réalisation des alvéoles.
	Si oui, utilise-t-il les ressources naturelles du sol ou du sous-sol ?	<input type="checkbox"/>	<input checked="" type="checkbox"/>	Aucune ressource du sol ou sous-sol n'est susceptible d'être utilisée.

Incidences potentielles		Oui	Non	De quelle nature ? De quelle importance ? Appréciez sommairement l'impact potentiel
Ressources	Est-il en adéquation avec les ressources disponibles, les équipements d'alimentation en eau potable/ assainissement ?	<input checked="" type="checkbox"/>	<input type="checkbox"/>	Les modifications envisagées ne sont pas susceptibles d'affecter le fonctionnement du site en matière d'assainissement et d'eau potable. Actuellement, le site est raccordé à une STEP autonome, et au réseau d'eau potable.
	Est-il susceptible d'entraîner des perturbations, des dégradations, des destructions de la biodiversité existante : faune, flore, habitats, continuités écologiques ?	<input type="checkbox"/>	<input checked="" type="checkbox"/>	L'ensemble des modifications prévues sont restreintes à l'enceinte du site, qui est peu favorable à la prolifération d'espèces végétales ou animales en l'état actuel. Aucun arbre ou espace végétalisé ne sera affecté par les travaux.
Milieu naturel	Si le projet est situé dans ou à proximité d'un site Natura 2000, est-il susceptible d'avoir un impact sur un habitat / une espèce inscrit(e) au Formulaire Standard de Données du site ?	<input type="checkbox"/>	<input checked="" type="checkbox"/>	Le site le plus proche est situé à 1 km.
	Engendre-t-il la consommation d'espaces naturels, agricoles, forestiers, maritimes ?	<input type="checkbox"/>	<input checked="" type="checkbox"/>	L'ensemble des modifications prévues sont restreintes au site, qui ne comprend pas de tels espaces
Risques	Est-il concerné par des risques technologiques ?	<input type="checkbox"/>	<input checked="" type="checkbox"/>	La zone n'est pas couverte par un PPRT.
	Est-il concerné par des risques naturels ?	<input checked="" type="checkbox"/>	<input type="checkbox"/>	La zone est sujette aux inondations par le sous-sol, et est située dans les enveloppes approchées de submersion par débordement de cours d'eau du fait de sa proximité à l'Arc, situé à l'Est des limites de site. Cependant, le cours d'eau est séparé du site par une digue, et celui-ci n'a pour le moment fait l'objet d'aucune inondation.
	Engendre-t-il des risques sanitaires ?	<input type="checkbox"/>	<input checked="" type="checkbox"/>	
	Est-il concerné par des risques sanitaires ?	<input type="checkbox"/>	<input checked="" type="checkbox"/>	



Incidences potentielles		Oui	Non	De quelle nature ? De quelle importance ? Appréciez sommairement l'impact potentiel
Nuisances	Engendre-t-il des déplacements/des trafics ?	<input type="checkbox"/>	<input checked="" type="checkbox"/>	Des déplacements d'engins pourront être observés durant les travaux, cependant ceux-ci seront ponctuels, sur une durée limitée et restreints aux heures de fonctionnement du site. D'un point de vue exploitation, la réorganisation des espaces de stockage est également prévue pour optimiser les trajets et ne devrait donc pas engendrer d'augmentation du trafic.
	Est-il source de bruit ?	<input type="checkbox"/>	<input checked="" type="checkbox"/>	La circulation des engins pendant le chantier pourra occasionner du bruit, l'impact sonore sera limité dans le temps et dans l'espace. L'activité sonore du site en phase exploitation ne sera pas modifiée.
	Est-il concerné par des nuisances sonores ?	<input checked="" type="checkbox"/>	<input type="checkbox"/>	Une plainte liée à l'activité sonore du site a été émise de l'une des habitations situées à proximité du site. Le porter à connaissance annexé recense les dernières mesures de bruit effectuées pour déterminer les sources éventuelles de ces nuisances.
	Engendre-t-il des odeurs ?	<input type="checkbox"/>	<input checked="" type="checkbox"/>	Les modifications n'auront pas d'impact sur l'environnement olfactif du site.
	Est-il concerné par des nuisances olfactives ?	<input type="checkbox"/>	<input checked="" type="checkbox"/>	
	Engendre-t-il des vibrations ?	<input type="checkbox"/>	<input checked="" type="checkbox"/>	De légères augmentations vibratoires pourront être observées du fait de la circulation des engins de chantier lors des travaux, cependant celles-ci resteront temporaires et minimes.
	Est-il concerné par des vibrations ?	<input type="checkbox"/>	<input checked="" type="checkbox"/>	
	Engendre-t-il des émissions lumineuses ?	<input type="checkbox"/>	<input checked="" type="checkbox"/>	Les modifications n'auront pas d'impact sur les émissions lumineuses du site. Des potentielles émissions lumineuses pourront être observées lors des travaux, ces augmentations seront mineures et restreintes aux horaires de fonctionnement du site.
	Est-il concerné par des émissions lumineuses ?	<input type="checkbox"/>	<input type="checkbox"/>	
Émissions	Engendre-t-il des rejets dans l'air ?	<input type="checkbox"/>	<input checked="" type="checkbox"/>	Les modifications ne sont pas susceptibles d'engendrer des rejets gazeux.
	Engendre-t-il des rejets liquides ?	<input checked="" type="checkbox"/>	<input type="checkbox"/>	Les modifications impliquent une imperméabilisation des sols, ce qui les rend susceptibles d'augmenter potentiellement légèrement les rejets d'eaux pluviales actuels. Cependant, les modifications visent également à améliorer la qualité des rejets (moins de MES).
	Si oui, dans quel milieu ?	<input type="checkbox"/>	<input type="checkbox"/>	Un bassin d'infiltration est prévu dans les travaux, interceptant la totalité des eaux du projet.

Incidences potentielles		Oui	Non	De quelle nature ? De quelle importance ? Appréciez sommairement l'impact potentiel
Émissions	Engendre-t-il des effluents ?	<input type="checkbox"/>	<input checked="" type="checkbox"/>	Aucun effluent n'est à prévoir dans le cadre de l'activité après modification.
	Engendre-t-il la production de déchets non dangereux, inertes, dangereux ?	<input checked="" type="checkbox"/>	<input type="checkbox"/>	Les travaux prévus nécessiteront l'excavation de terres dans le cadre de la mise en place du bassin de gestion des eaux pluviales, et éventuellement dans le cadre de la mise en place de la dalle imperméabilisée. Il est prévu qu'un maximum de ces terres soient conservées sur site.
Patrimoine/Cadre de vie/Population	Est-il susceptible de porter atteinte au patrimoine architectural, culturel, archéologique et paysager ?	<input type="checkbox"/>	<input checked="" type="checkbox"/>	La totalité des modification prévues est restreinte au site et à des hauteurs limitées, peu perceptibles depuis l'extérieur du site. Le site est bordé de linéaire boisé qui agit en tant qu'écran visuel sur la majeure partie du site, et limite l'exposition à la route et aux habitations. Aucun élément de patrimoine remarquable architectural, culturel, archéologique ou paysager n'est recensé à proximité du site.
	Engendre-t-il des modifications sur les activités humaines (agriculture, sylviculture, urbanisme, aménagements), notamment l'usage du sol ?	<input type="checkbox"/>	<input checked="" type="checkbox"/>	La totalité des modifications prévues est restreinte au périmètre actuel du site, et n'engendre aucune modification de l'activité à l'intérieur et en dehors du site.

6.2 Les incidences du projet identifiées au 6.1 sont-elles susceptibles d’être cumulées avec d’autres projets existants ou approuvés ?

☐ Oui    ☒ Non

Si oui, décrivez lesquelles :

Un projet de parc photovoltaïque développé par TOTAL est prévu à proximité du site, cependant au vu des activités du site ce projet n'est pas susceptible d'avoir des effets cumulés aux modifications prévues.



6.3 Les incidences du projet identifiées au 6.1 sont-elles susceptibles d'avoir des effets de nature transfrontière ?

☐ Oui ☒ Non

Si oui, décrivez lesquelles :

6.4 Description des principaux résultats disponibles issus des évaluations pertinentes des incidences sur l'environnement requises au titre d'autres législations applicables

6.5 Description, le cas échéant, des mesures et caractéristiques du projet susceptibles d'être retenues ou mises en œuvre pour éviter ou réduire les effets négatifs notables du projet sur l'environnement ou la santé humaine (en y incluant les scénarios alternatifs éventuellement étudiés) et permettant de s'assurer de l'absence d'impacts résiduels notables. Il convient de préciser et de détailler ces mesures (type de mesures, contenu, mise en œuvre, suivi, durée).

RAS - absence d'effets notables du projet

7 Auto-évaluation (facultatif)

① Au regard du formulaire rempli, estimez-vous qu'il est nécessaire que votre projet fasse l'objet d'une évaluation environnementale ou qu'il devrait en être dispensé ? Expliquez pourquoi.

8 Annexes

8.1 Annexes obligatoires

Objet		
1	Document CERFA n°14734 intitulé « informations nominatives relatives au maître d'ouvrage ou pétitionnaire » - <b>non publié.</b>	<input type="checkbox"/>
2	Si le projet fait l'objet d'un examen au cas par cas dans le cadre du dispositif prévu aux I et II de l'article R.122-2-1 du code l'environnement (clause filet), la décision administrative soumettant le projet au cas par cas.	<input type="checkbox"/>
3	Un plan de situation au 1/25 000 ou, à défaut, à une échelle comprise entre 1/16 000 et 1/64 000 (Il peut s'agir d'extraits cartographiques du document d'urbanisme s'il existe).	<input checked="" type="checkbox"/>
4	Au minimum, 2 photographies datées de la zone d'implantation, avec une localisation cartographique des prises de vue, l'une devant permettre de situer le projet dans l'environnement proche et l'autre de le situer dans le paysage lointain.	<input checked="" type="checkbox"/>
5	Un plan du projet ou, pour les travaux, ouvrages ou aménagements visés aux catégories 5° a), 6°a), b) et c), 7°a), 9°a),10°,11°a), b), 12°, 13°, 22°, 32°, 33°, 34°, 35°, 36, 37°, 38°, 43° a) et b) de l'annexe à l'article R. 122-2 du code de l'environnement un projet de tracé ou une enveloppe de tracé	<input type="checkbox"/>
6	Sauf pour les travaux, ouvrages ou aménagements visés aux 5° a), 6°a), b) et c), 7° a), 9°a), 10°,11°a), b), 12°, 13°, 22°, 32°, 33°, 34°, 35°, 36, 37°, 38°, 43° a) et b) de l'annexe à l'article R. 122-2 du code de l'environnement : plan des abords du projet (100 mètres au minimum) pouvant prendre la forme de photos aériennes datées et complétées si nécessaire selon les évolutions récentes, à une échelle comprise entre 1/2 000 et 1/5 000. Ce plan devra préciser l'affectation des constructions et terrains avoisinants ainsi que les canaux, plans d'eau et cours d'eau	<input type="checkbox"/>
7	Si le projet est situé dans un site Natura 2000, un plan de situation détaillé du projet par rapport à ce site. Dans les autres cas, une carte permettant de localiser le projet par rapport aux sites Natura 2000 sur lesquels le projet est susceptible d'avoir des effets.	<input type="checkbox"/>



8.2 Autres annexes volontairement transmises par le maître d’ouvrage ou petitionnaire

① Veuillez compléter le tableau ci-joint en indiquant les annexes jointes au présent formulaire d’évaluation, ainsi que les parties auxquelles elles se rattachent.

Objet		
1		<input type="checkbox"/>
2		<input type="checkbox"/>
3		<input type="checkbox"/>
4		<input type="checkbox"/>
5		<input type="checkbox"/>

9 Engagement et signature

Je certifie sur l'honneur avoir pris en compte les principaux résultats disponibles issus des évaluations pertinentes des incidences sur l'environnement requises au titre d'autres législations applicables ☒

Je certifie sur l'honneur l'exactitude des renseignements ci-dessus ☒

Nom GRANGE

Prénom Valérie

Qualité du signataire Responsable QSE

À Villy-le-Pelloux

Fait le 2 / 5 / 04 / 2025







Signature du (des) demandeur(s)

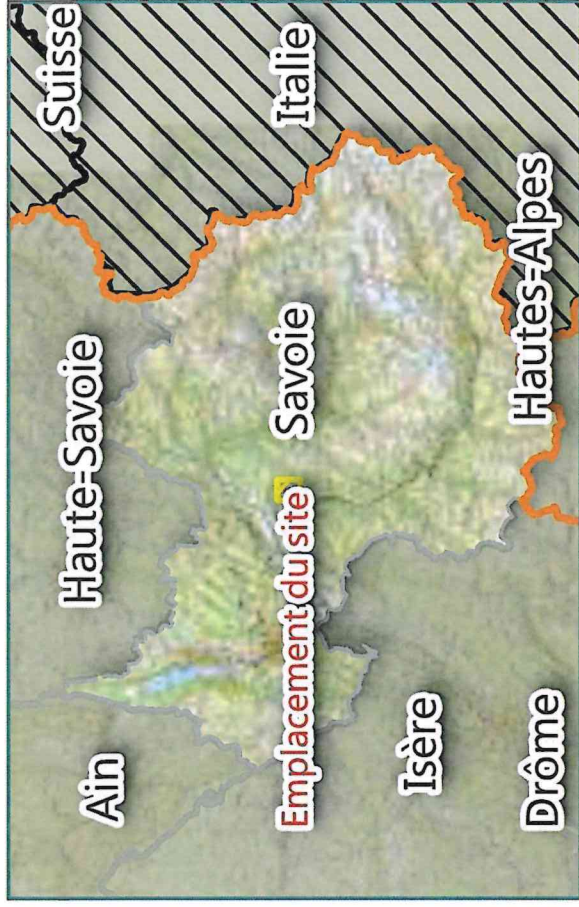






**Légende :**

-  Limites de site
-  Limites communales
-  Limites départementales
-  Limites régionales



Fond de plan : Google Satellite, IGN SCAN 100  
Source(s) : BD CARTO  
Mise à jour : janvier 2025



Néodyme







